


























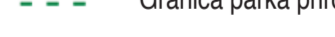









LIČKO-SENSJSKA ŽUPANIJA

Mjerilo 1 : 200 000

Tumač znakova

-  Autocesta
-  Čvor (izlaz-ulaz) na autocesti
-  Odmorište na autocesti
-  Tunnel
-  Nadvožnjak
-  Glavna prometnica
-  Sporedne prometnice
-  Benzinska stanica
-  Željeznička pruga
-  Aerodrom
-  Trajektna linija
-  Naselja
-  Crkva, kapela
-  Stari grad, zidine
-  Lugarnica
-  Kamp
-  Arheološko nalazište
-  Prijeloz
-  Vrh s kotom
-  Spilja, pećina
-  Pristanište
-  Marina
-  Granični prijelaz
-  Državna granica
-  Županijska granica
-  Granica nacionalnog parka
-  Granica parka prirode
-  Veći vodotoci
-  Manji vodotoci
-  Izvor
-  Uvir ponornice
-  Jezero
-  Močvarno područje
-  Livada, voćnjak
-  Šuma



Izrada karte: Sveučilište u Zagrebu - Geodetski fakultet - Katedra za kartografiju, 2012.
Autor: prof. dr. sc. Stanislav Frangeš Suradnik: doc. dr. sc. Robert Župan

Karta ne služi za plovidbu jer su dubine samo približne.
Sva autorska prava su priznata.
Zabranjeno je svako neovlašćeno preslikavanje ili prešikovanje, kao i bilo kakva neovlašćena uporaba, bilo kojeg dijela ovog proizvoda bez pisanog odobrenja vlasnika autorskih prava.